

Balatonszentgyörgyi Közös Önkormányzati Hivatal Balatonszentgyörgy	
Eladó:	Érk. szám: 2632
Érk: 2016 NOV. 24	
Ügyiratszám: 2633/3	Mell.: 2016 NOV. 24

1

HIRDETMÉNY földtulajdonosi közgyűlés összehívásáról

Alulírott földtulajdonos és földtulajdonosi képviselő, akik jelen hirdetéshez csatolt térkép szerint a 14-350150-410 kódszámú vadászterület összes tulajdonosának a tulajdoni hányada arányában számított legalább egyötödét képviselem, és a vad védelméről, a vadgazdálkodásról, valamint a vadászatról szóló 1996. évi LV. törvény (a továbbiakban: Vtv.) 14. § (1) bekezdése alapján az alábbi hirdetményt teszem közzé:

A Somogy Megyei Kormányhivatal Földművelésügyi és Erdőgazdasági Főosztály Földművelésügyi Osztály SOH/21/1162-2/2016. sz. határozatával megállapított 14-350150-410 kódszámú Vadászterület Földtulajdonosi Gyűlését az alább megjelölt helyre és időre, az alábbiakban megjelölt napirendek megtárgyalására, és a velük kapcsolatos határozatok elfogadására összehívom.

A földtulajdonosi gyűlés helye: 8710 Balatonszentgyörgy, Művelődési ház.

A földtulajdonosi gyűlés ideje: 2016. év december hó 30. nap 10:00 óra.

A földtulajdonosi gyűlésen szavazásra jogosultak nyilvántartásba vétele a fenti helyen és a fenti napon 08:00 órától 10:00 óráig tart.

A közgyűlés napirendje:

1. **A határozathozatali eljárás rendjének meghatározása.**
2. **Döntés a földtulajdonosi képviselet formájáról és a képviselő személyéről.**
3. **Döntés a vadászati jog gyakorlásának, hasznosításának módjáról, feltételeiről és a vadászatra jogosultról, a V tv. 16.§ (4.) bek.-ben meghatározott előhaszonbérleti jog gyakorlásának kizárásáról**
4. **A Földtulajdonosi Közösség Működési Szabályzatának elfogadása**

A földtulajdonos a földtulajdonosi gyűlésen személyesen, vagy az alábbi adattartalmú meghatalmazással igazolt képviselője útján vehet részt:

A meghatalmazó neve (név, születési név)/cégneve, születési helye, ideje, személyazonosságát igazoló okmányának típusa és száma, jogi személy esetén adószáma, anyja neve, lakcíme, jogi személy esetén székhelye.

A meghatalmazott neve (név, születési név)/cégneve, születési helye, ideje, személyazonosságát igazoló okmányának típusa és száma, jogi személy esetén adószáma, anyja neve, lakcíme/jogi személy esetén székhelye.

A meghatalmazással érintett ingatlan(ok)ra vonatkozó adatok: Település neve, Helyrajzi szám, Művelési ág, Terület nagysága hektárban, Tulajdoni hányad, Tulajdoni hányadra eső terület hektárban.

A meghatalmazás pontosan meghatározott tárgya és időtartama, valamint a meghatalmazó nyilatkozata, hogy a meghatalmazás aláírásával valamennyi, azonos tárgykörben korábban adott meghatalmazását visszavonja.

Keltezés, a meghatalmazó aláírása, két tanú neve, lakcíme és aláírása.

Vadászterületnek minősülő ingatlan esetében csak egy személy tehet érvényesen jognyilatkozatot. Ha az ingatlanak több tulajdonosa van, a tulajdonostársak képviseletükről tulajdoni hányaduk arányában számított szótöbbséggel határoznak.

A vadászterületnek minősülő ingatlan tulajdonjoga igazolásaként – ez vonatkozik a személyesen megjelenő földtulajdonosokra és a meghatalmazást aláíró, és magukat meghatalmazottal képviseltető földtulajdonosokra is – el kell fogadni:






az ingatlan tulajdoni lapjának hiteles másolatát

az ingatlan tulajdonjogának földhivatali bejegyzéséről szóló határozat eredeti, vagy közjegyző által

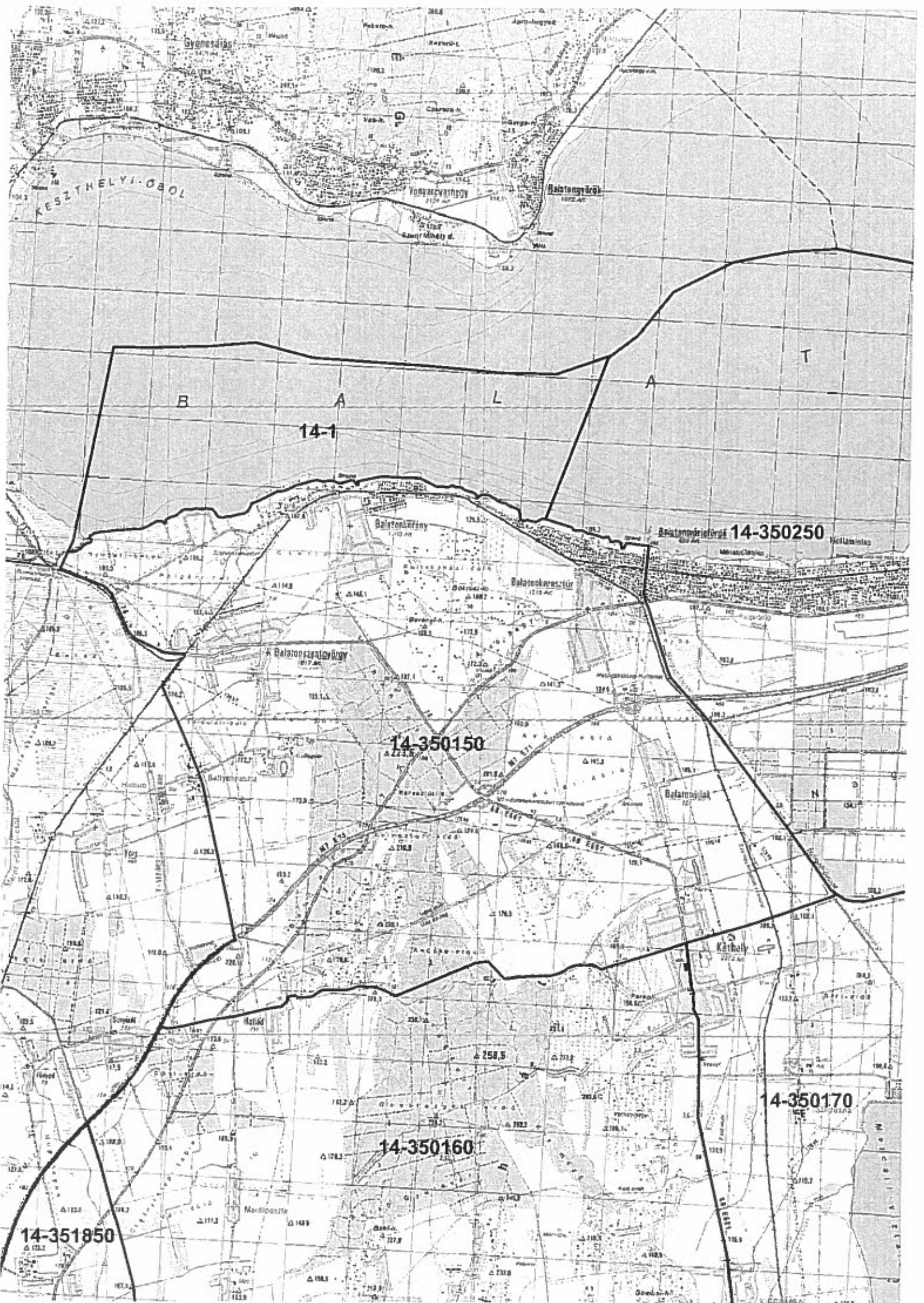
hitelesített másolati példányát

- az ingatlanügyi hatóság által papíralapon vagy elektronikus adathordozón kiadott földkönyvet, vagy tulajdonosi adatokkal kiegészített földkönyv kivonatot*
- az ingatlanügyi hatóság által papíralapon vagy elektronikus adathordozón kiadott, a tulajdonosok nevét, tulajdoni hányadát, a földrészletek helyrajzi számait, valamint azok területét hektárban tartalmazó összesítőt*
- az ingatlan-nyilvántartási adatbázishoz adatátviteli vonalon való csatlakozással, számítógépes hálózattal, adatlekéréssel történő helyszíni adatbemutatást, vagy a tulajdoni lapról elektronikus formában szolgáltatott, nem hiteles másolat helyszíni bemutatását.*

Balatonszentgyörgy, 2016. november 23.

Az összehívó neve és lakcíme	Az összehívó aláírása	Összehívó által képviselt területnagyság ha-ban
Feil Dávid 8360 Keszthely, Bercsényi Miklós u. 3.		640
dr. Bánkuty József 8713 Kéthely, Hunyadi u.33.		480
Virág László 8712 Balatonújlak, Kossuth L. u. 16.		32
Kovács Tiborné 8360 Keszthely, Deák u. 65. 2/12		137
Tüske Gábor 8712 Balatonújlak, Tüske tanya 1.		150
	Összesen:	1439

Melléklet: 1 db térkép a vadászterületről.



KESZTHELYI-ÖBÖL

B A L A T O N
14-1

Balatonföldvár 14-350250

14-350150

14-350170

14-350160

14-351850